

PLANIMETRIA con individuazione delle aree oggetto di intervento












in rosso le aree di proprietà del Comune di Napoli (immobile sito in via Vicinale Paradiso 6)

in giallo le aree di proprietà privata (Condominio sito in via Vicinale Paradiso 28)

VIA VICINALE PARADISO 6
Localizzazione area dissesti

Legenda

-  Area interessata all'interno del parco
-  Lesioni
-  Pozzetti ispezione fognie
-  Pozzetti ispezione elettrici
-  Pozzetti ispezione pluviali
-  Botola
-  Pali elettrici
-  Pluviali
-  Coni ottici - cfr. allegato foto

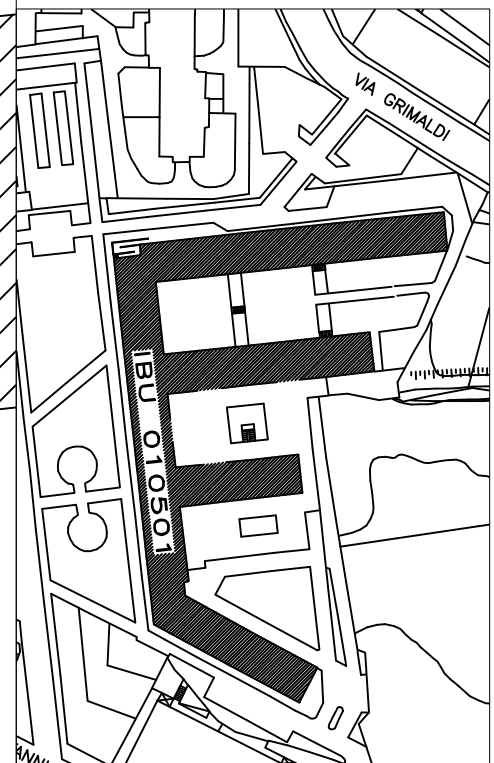
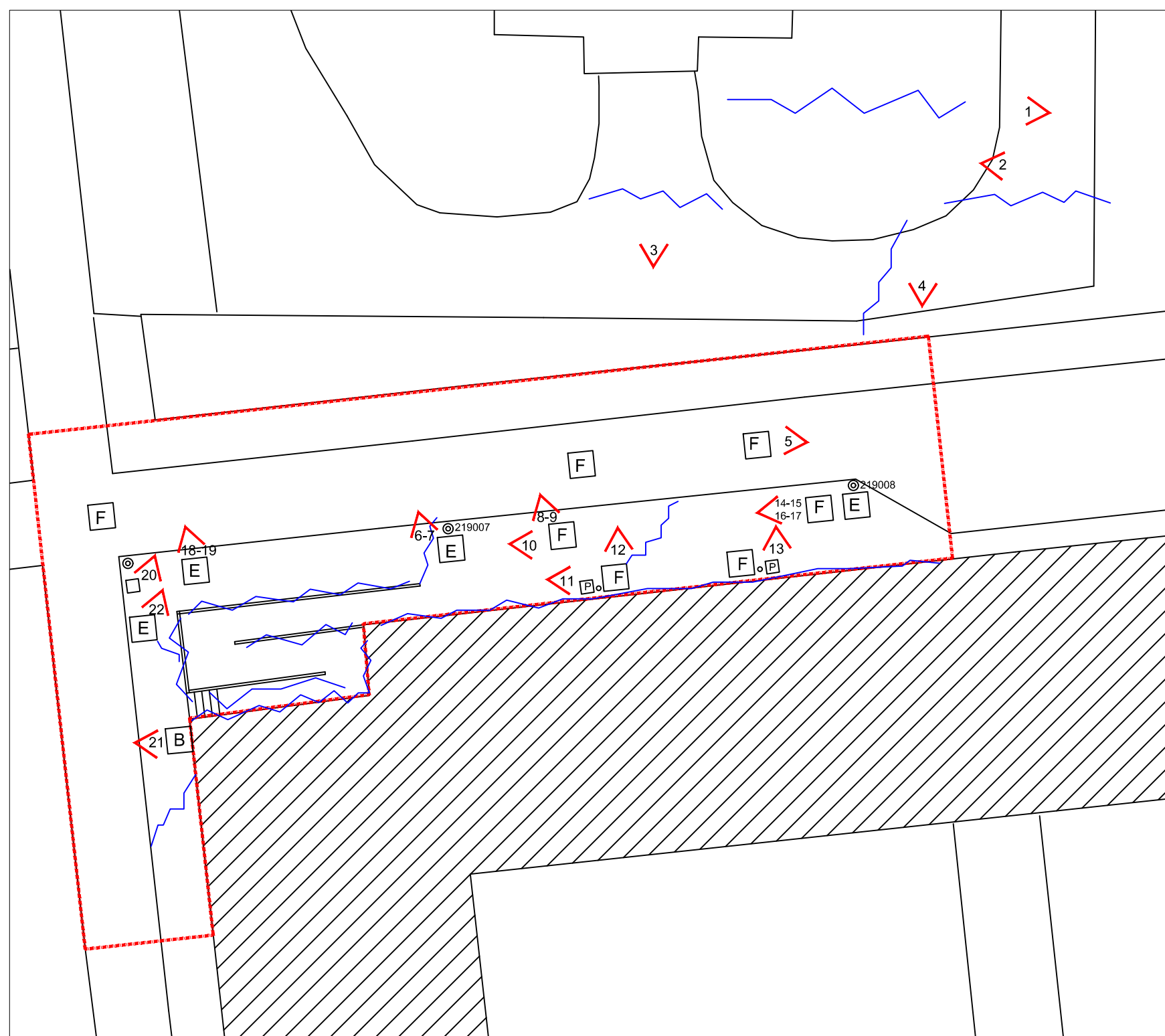




Figura 1



Figura 2



Figura 3



Figura 4



Figura 5



Figura 6



Figura 7



Figura 8



Figura 9



Figura 10



Figura 11



Figura 12



Figura 13



Figura 14



Figura 15



Figura 16



Figura 17



Figura 18



Figura 19



Figura 20



Figura 21



Figura 22